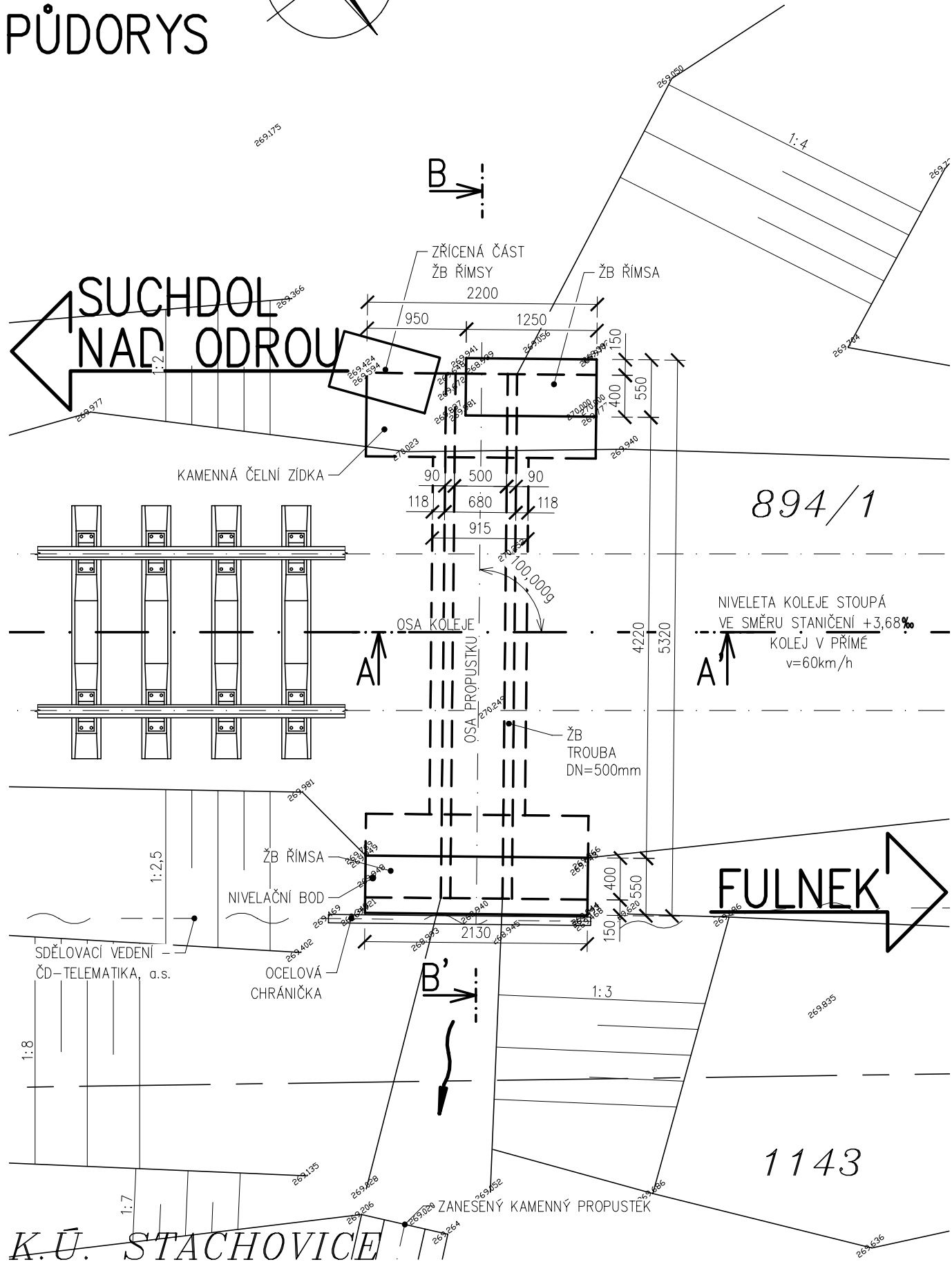
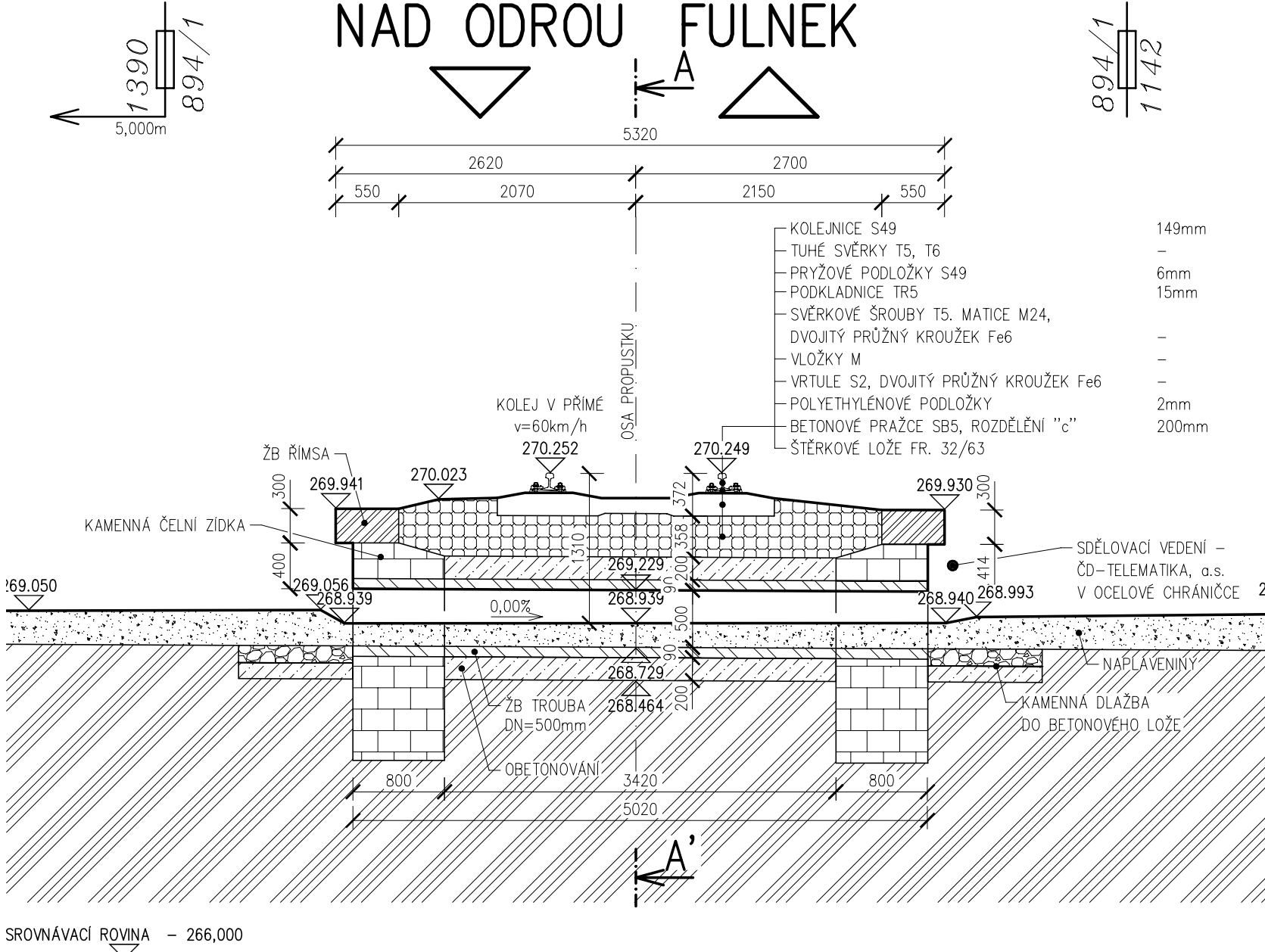


STÁVAJÍCÍ STAV – PŘEHLEDNÉ VÝKRESY
M 1:50
PŮDORYS



PŘÍČNÝ ŘEZ B-B'
SUCHDOL
NAD ODROU
FULNEK



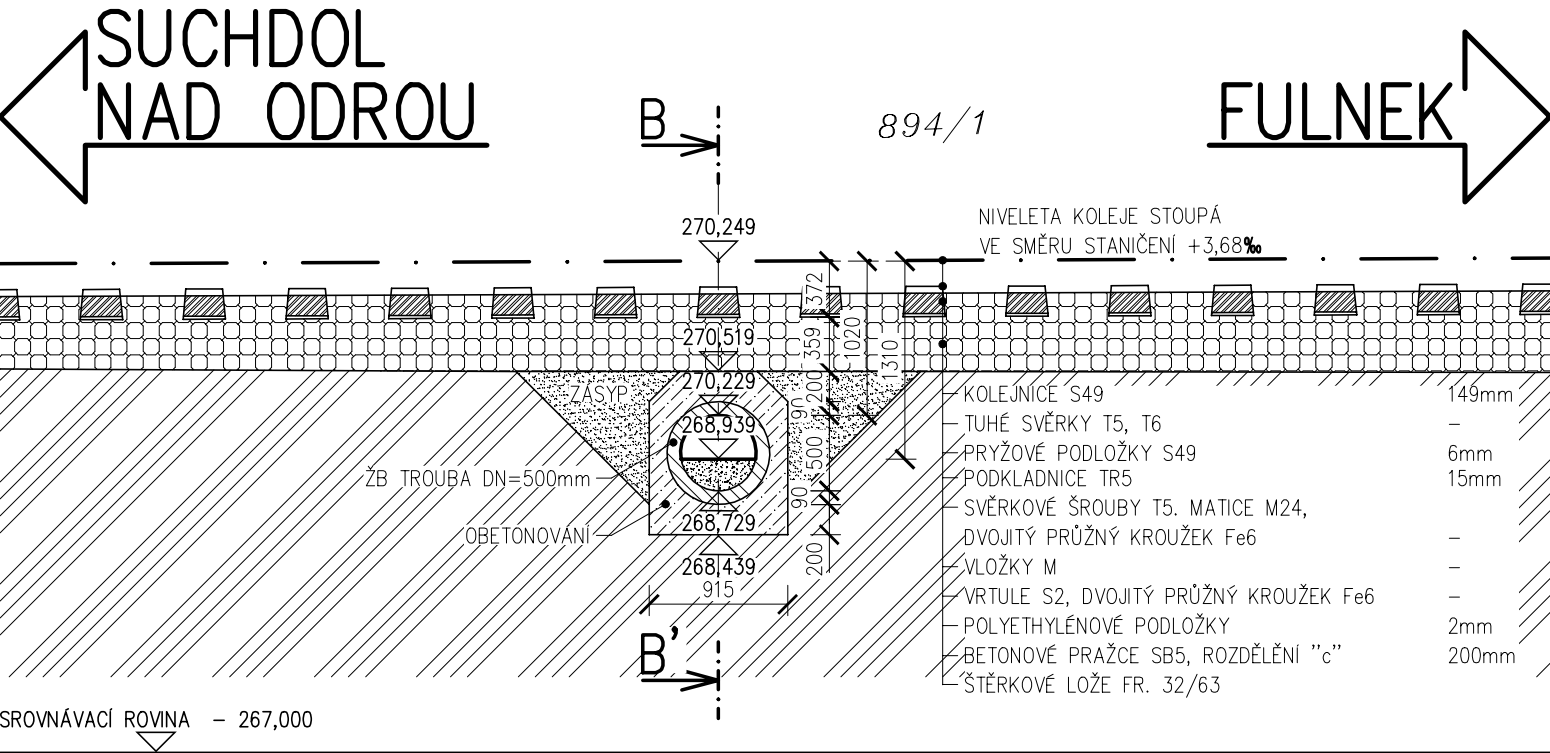
LEGENDA KATASTRU:

- Hranice katastrálních území
- - - - - Hranice parcely katastru nemovitostí
- xx/xx Číslo parcely katastru nemovitostí
- - - - - Hranice parcely zjednodušené evidence
- (xx) Číslo parcely zjednodušené evidence

POZNÁMKY:

- PRO ZPŘEHLEDNĚNÍ ŘEZU NEJSOU NA VÝKRESE ZOBRAZENY NĚKTERÉ VIDITELNÉ HRANY
- PŘI STAVEBNÍ ÚPRAVĚ PROPUSTKU NUTNO RESPEKTOVAT PODZEMNÍ A NADZEMNÍ INŽENÝRSKÉ SÍTĚ PŘED ZAHÁJENÍM STAVEBNÍCH PRACÍ BUDOU JEDNOTLIVÉ PODZEMNÍ SÍTĚ VYTÝČENY SVÝMI SPRÁVCI
- PŘED ZAHÁJENÍM STAVBY JE NUTNÉ VYTÝČENÍ HRANIC OKOLNÍCH POZEMKŮ SOUSEDÍCÍCH SE STAVBOU
- TVAR NOSNÍ KONSTRUKCE I SPODNÍ STAVBY JE ODVOZEN ZE ZAMĚŘENÍ A Z OBDOBNÝCH STAVB

PODÉLNÝ ŘEZ A-A'



TÚ: 1971 - SUCHDOL NAD ODROU - FULNEK
DÚ: 02 - SUCHDOL NAD ODROU - FULNEK
VÝŠKOVÝ SYSTÉM: BALT PO VYROVNÁNÍ
SOUŘADNICOVÝ SYSTÉM: S-JTSK

OZNAČENÍ	POPIS ZMĚNY	DATUM	PODPIS
HIP	ZODP. PROJEKTANT	VYPRACOVAL	KONTOLOVAL
ING. TOMÁŠ PÁTEČEK	ING. MARTIN VAŠÁK	ING. TOMÁŠ GROSS	ING. MARTIN VAŠÁK
OBJEDNATEL: SPRÁVA ŽELEZNIC, S.O. DLÁŽDĚNÁ 1003/7, 110 00 PRAHA 1			
KRAJ: MORAVSKOSLEZSKÝ ORP: NOVÝ JIČÍN KATASTR: HLADKÉ ŽIVOTICE, STACHOVICE, FULNEK			
STAVBA: PROPUSTKY V KM 3,951; 7,914; 8,035; 8,103 A 8,387			
ČÁST: TRATI SUCHDOL N/O - FULNEK			
SO 03 - PROPUSTEK V KM 8,035			
PŘÍLOHA: STÁVAJÍCÍ STAV - PŘEHLEDNÉ VÝKRESY			
FORMÁT		4x A4	
DATUM		ŘÍJEN 2021	
STUPEŇ		P	
ČÍSLO ZAK.		2021714	
MĚŘÍTKO		1:50	
ČÍSLO PŘÍLOHY:		E.1.4.03.02	
ČÍSLO PARÉ:			